

TOP Sommeracher Weinwanderung nach Nordheim

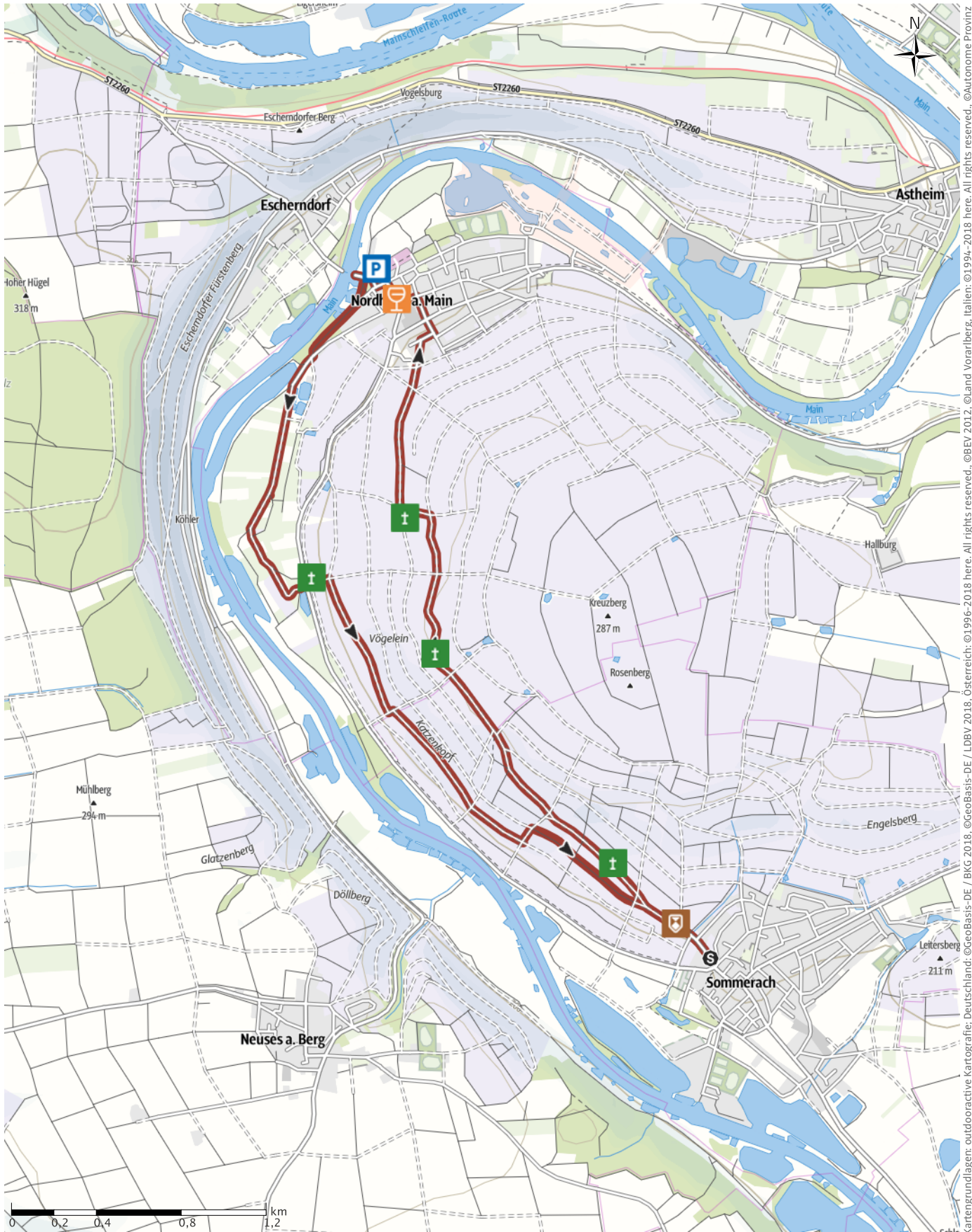
↔ 9,2km

🕒 2:30Std

▲ 89m

▼ 89m

Schwierigkeit leicht

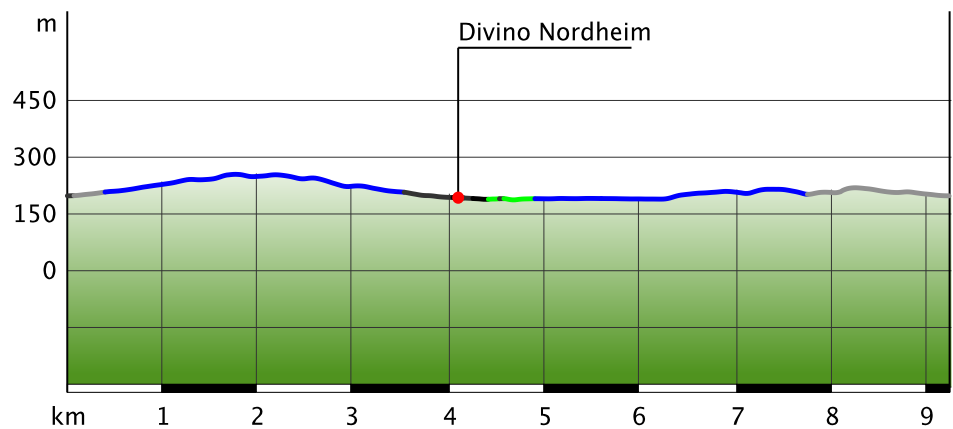


Kartengrundlagen: outdooractive Kartografie; Deutschland: ©GeoBasis-DE / BKG 2018, ©GeoBasis-DE / LDBV 2018, Österreich: ©1996-2018 here. All rights reserved., ©BEV 2012, ©Land Vorarlberg, Italien: ©1994-2018 here. All rights reserved., ©Autonome Provinz Bozen – Südtirol – Abteilung Natur, Landschaft und Raumentwicklung, Schweiz: Geodata ©swisstopo

Wegart

Asphalt	0,7km
Schotterweg	3,8km
Weg	0,5km
Straße	0,3km

Höhenprofil



Tourdaten

Themenweg

Strecke ↔ 9,2 km

Dauer ⌚ 2:30 Std

Aufstieg ▲ 89 m

Abstieg ▼ 89 m

Schwierigkeit leicht

Kondition ●●●●●

Technik ●●●●●

Höhenlage



Beste Jahreszeit

JAN | FEB | MÄR
 APR | MAI | JUN
 JUL | AUG | SEP
 OKT | NOV | DEZ

Bewertungen

Autoren

Erlebnis ●●●●●

Landschaft ●●●●●

Community

Weitere Tourdaten

Eigenschaften


aussichtsreich kinderwagengerecht

Auszeichnungen (& Barrierefreiheit)

- barrierefrei
- Rundtour
- Einkehrmöglichkeit
- familienfreundlich



Quelle
 Traumwanderungen.de
 Am Entlesbach 8
 91088 Bubenreuth
 Telefon +49 9131 21445
 Fax
 info@traumwanderungen.de
 http://www.traumwanderungen.de



Wolfgang Brendel

Aktualisierung: 21.02.2017

Über gut ausgebaute Flurwege mitten durch die Weinberge des Sommeracher Katzenkopfs und die Hänge des Muschelkalks. Zur Weinernte ein farbenfrohes Schauspiel mit Einkehrmöglichkeit in Nordheim.

Die Mainschleife hat aus dem Muschelkalk des urzeitlichen Meeres eine Halbinsel herausgeschnitten, die jetzt ein Blätterkleid in den modischen Herbstfarben trägt. Der Bildstock von 1683 zeugt davon, dass hier seit vielen hundert Jahren schon Wein angebaut wird.

Autorentipp

Tipps zur Weinprobe und mehr
<http://www.traumwanderungen.de/sommeracher-weinweg/>

Wegbeschreibung

Wir starten in Sommerach beim Weingut Zang und parken in der Nähe. Der Weg führt zuerst leicht bergauf durch die Weinberge und dann hinab nach Nordheim, wo wir im "DIVINO" einkehren und unsere Kehlen mit einem frischen Weiswein erfreuen. Der Rückweg hält sich zuerst am Mainufer durch Obstgärten und steigt dann wieder in die Weinberge auf.

Start der Tour
Sommerach

Koordinaten:
 Geogr. 49.830139 N 10.202337 E
 UTM 32U 586470 5520438

Ende der Tour
Nordheim Mainfähre

Sicherheitshinweise
 Keine Weintrauben stibitzen, wir möchten auch künftig diese herrliche Wanderung machen dürfen und nicht ausgesperrt werden!

Informationsmaterial



Weitere Infos und Links
 Tipps zur Weinprobe und mehr
<http://www.traumwanderungen.de/sommeracher-weinweg/>

Anreise

Anfahrt
 Über die Autobahn Nürnberg - Frankfurt bis zur Ausfahrt Schwarzach / Sommerach

Interessante Punkte (10)




„Tipp des Autors“
 Weingut
1 Weingut Otmar Zang
 Zum Katzenkopf 2
 97334 Sommerach
 +49 9381 9278


<http://www.weingut-zang.de>
 Quelle: Traumwanderungen.de



 **Denkmal**
2 Denkmal


Quelle:  Outdooractive Editors



 **Wegkreuz**
3 Wegkreuz


Quelle:  Outdooractive Editors



 **Wegkreuz**
4 Wegkreuz

Quelle:  Outdooractive Editors



 **Wegkreuz**
5 Wegkreuz

Quelle:  Outdooractive Editors




„Tipp des Autors“
 **Vinothek**
6 Divino Nordheim
 Langgasse 33
 97334 Nordheim
 093 81 - 80 99 0
info@divino-nordheim.de
<http://www.wgn.de>
 Quelle: Landratsamt Kitzingen



 **Denkmal**
7 Denkmal


Quelle:  Outdooractive Editors



 **Parkplatz**
8 Parkplatz Nordheim


Quelle: Landratsamt Kitzingen



 **Schiffanlegestelle**
9 Nordheim - Escherndorf

Quelle: Landratsamt Kitzingen



 **Wegkreuz**
10 Wegkreuz

Quelle:  Outdooractive Editors

Tour zum Mitnehmen für iPhone und Android



QR-Code scannen und diese Tour offline speichern, mit Freunden teilen und mehr ...

Webseite

<http://out.ac/XFBuP>