# TOP Königsberg in Bayern

| | | | | |
|---|---|---|---|---|
| ↔ 7,3km | 1:45Std | 423m | 427m | Schwierigkeit leicht |

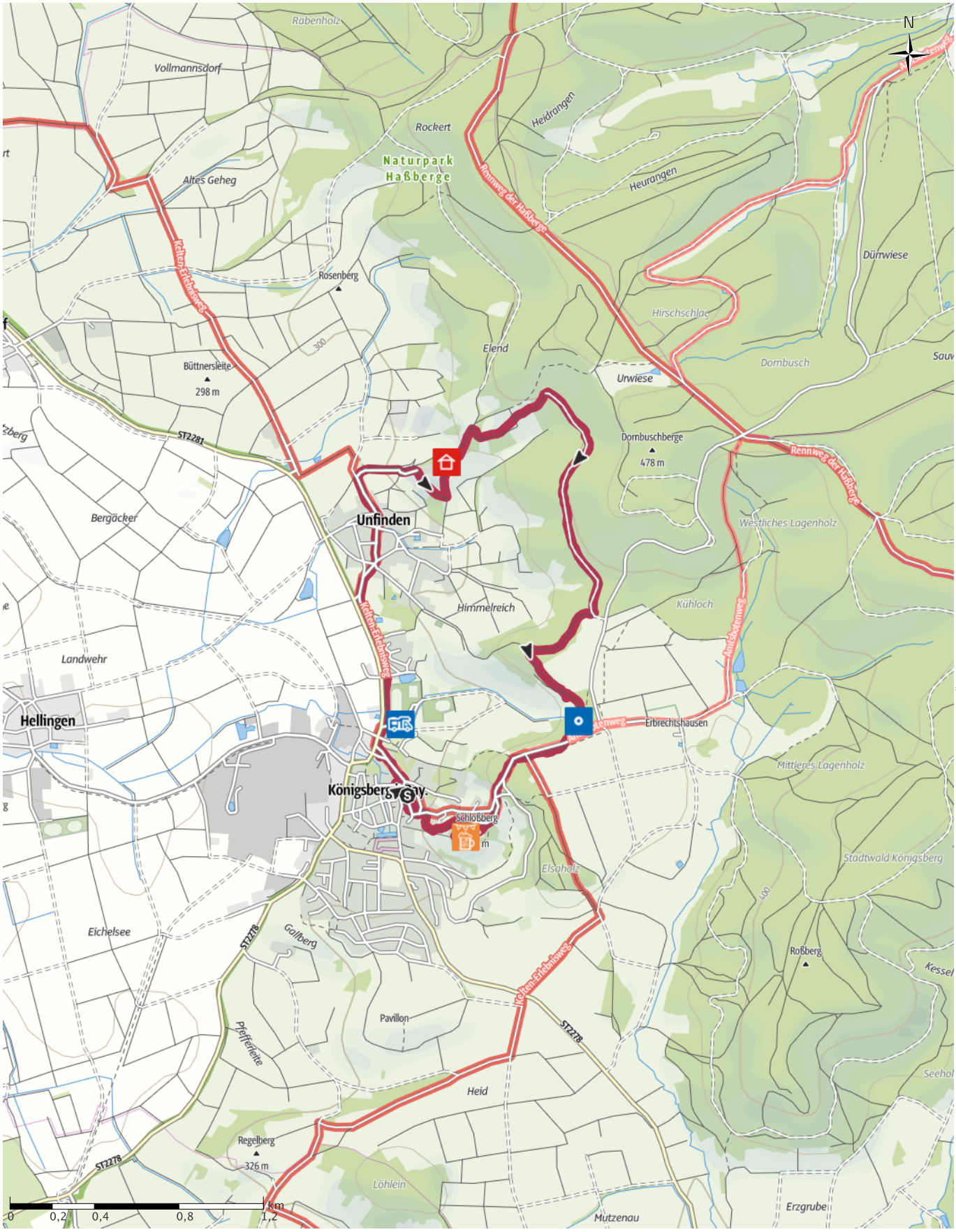


Kartengrundlagen: outdooractive Kartografie; Deutschland: ©GeoBasis-DE / BKG 2018, ©GeoBasis-DE / LDBV 2018, Österreich: ©1996-2018 here. All rights reserved., ©BEV 2012, ©Land Vorarlberg, Italien: ©1994-2018 here. All rights reserved., ©Autonome Provinz Bozen – Südtirol – Abteilung Natur, Landschaft und Raumentwicklung, Schweiz: Geodata ©swisstopo

# TOP Königsberg in Bayern



## Wegeart

Länge 7,3km

## Höhenprofil

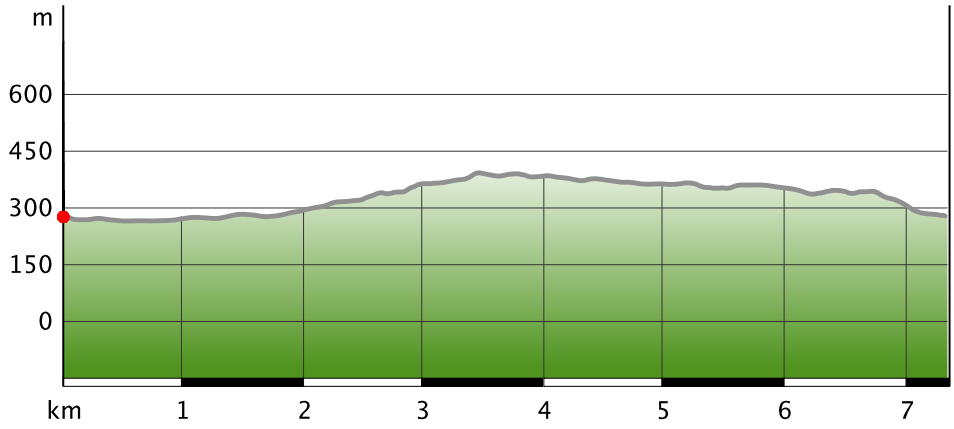


## Tourdaten

**Wanderung**

| | | |
|---|---|---|
| Strecke | ↔ | 7,3 km |
| Dauer | | 1:45 Std |
| Aufstieg | | 423 m |
| Abstieg | | 427 m |

Schwierigkeit leicht

Kondition

Technik

Höhenlage

399□m

262□m

## Beste Jahreszeit

| | | |
|---|---|---|
| JAN | FEB | MÄR |
| APR | MAI | JUN |
| JUL | AUG | SEP |
| OKT | NOV | DEZ |

## Bewertungen

**Autoren**

Erlebnis

Landschaft

**Community**

## Weitere Tourdaten

Eigenschaften

mit Bahn und Bus erreichbar

aussichtsreich

kulturell / historisch

Auszeichnungen (& Barrierefreiheit)

Rundtour

Einkehrmöglichkeit

familienfreundlich



Wolfgang Brendel

Aktualisierung: 21.02.2017

Quelle
**Traumwanderungen.de**
Am Entlesbach 8
91088 Bubenreuth

Telefon +49 9131 21445
Fax

info@traumwanderungen.de
http://www.traumwanderungen.de

**Eine gemütliche Wanderung oberhalb der Weinberge von Unfinden durch die Buchen und Eichenwälder von Königsberg.**

Der Aufstieg von Unfinden auf den Rand des Höhenzugs der Haßberge ist nicht allzu anstrengend und wird von einer gemütlichen Rast auf der Hut versüßt. Auf der Burg kehren wir dann ein und genießen neben dem Frankenwein auch die herrliche Aussicht.

**Autorentipp**

*Mehr zur Wanderung unter*
*http://www.traumwanderungen.de/koenigsber*

g-in-bayern/

## Wegbeschreibung

Wir starten am Marktplatz vor dem rathaus an der Kirche und verlassen Königsberg durch das nördliche Tor Richtung Unfinden. Das erste Stück neben der Landstraße ist bequem, dann steigen wir auf schmalen Rebwegen durch die Weinberge auf.

**Start der Tour**
Marktplatz Königsberg

Koordinaten:

Geogr. 50.081676 N 10.570525 E

UTM 32U 612361 5548893

**Ende der Tour**
Burg oberhalb Königsberg

**Sicherheitshinweise**
Auf der Burg, bitte auf die Kinder achten!

**Ausrüstung**
Fernglas für die Aussichtspunkte

## Informationsmaterial

**Weitere Infos und Links**
http://www.traumwanderungen.de/koenigsberg-in-bayern/

## Anreise

Diese Tour ist gut mit Bahn und Bus erreichbar.

**Öffentliche Verkehrsmittel**
Möchten Sie mit öffentlichen Verkehrsmitteln anreisen, können Sie entsprechende Zugverbindungen zum nächstgelegenden Bahnhof in Haßfurt (8 km) bei der Deutschen Bahn online abfragen: Haltestelle Haßfurt Bahnhof Von dort aus können Sie mit dem Bus mit folgendenden Verbindungen nach Königsberg gelangen:

http://www.wagenhaeuser-reisen.de/jurney/39/220.html

http://www.wagenhaeuser-reisen.de/jurney/39/221.html

http://www.wagenhaeuser-reisen.de/jurney/39/222.html

**Anfahrt**
Mit dem Auto auf der Autobahn Schweinfurt Bamberg bis zur Ausfahrt Zeil a. Main

**Parken**
Auf dem Marktplatz sind Plätze ausgewiesen.

## Schutzgebiete (4)

**Nature protection area Trockenhänge und Urwiese bei Junkersdorf**

**Nature park Haßberge**

**Special Protection Area Haßbergetrauf und Bundorfer Wald**

**Fauna-Flora-Habitat area Haßbergetrauf von Königsberg bis Stadtlauringen**

**In diesen Schutzgebieten gelten folgende Regeln:**

Please note the local information on nature conservation.

Please, do not walk off the trails.

Please, keep quiet.

Please, do not collect stones or minerals.

Please, do not pick mushrooms.

Please, do not litter.

Please, do not feed wild animals.

Please, use the camping sites.

Please, no open fire is allowed.

Please, do not pick plants.

Please, do not remove plants or animals.

Please, keep dogs on a leash.

Please, do not start model airplanes or kites.

## Interessante Punkte (7)

Kirche
1 Kirche

Quelle: Outdooractive Editors

Wohnmobilstellplatz
2 WoMo Stellplatz Unfinder Str.

Quelle: Traumwanderungen.de

*„Tipp des Autors“*
Selbstversorgerhütte
3 Huthäuschen

Quelle: Traumwanderungen.de

Rastplatz

4 **Über den Weinbergen**

Quelle: Traumwanderungen.de

Quelle

5 **Quelle**

Quelle: Traumwanderungen.de



*„Tipp des Autors“*

Biergarten

6 **Burg Königsstein**

Quelle: Traumwanderungen.de

*„Tipp des Autors“*

Café

7 **Cafe Pflasterstein**

Quelle: Traumwanderungen.de

## Tour zum Mitnehmen für iPhone und Android

QR-Code scannen und diese Tour offline speichern, mit Freunden teilen und mehr ...

**Webseite**

*http://out.ac/XUNZr*

## Zeichenerklärung

### Topografie

- Wald, Forst
- Moor, Sumpf, Ried
- Heide
- Wohnbaufläche mit Einzelgebäude
- Gewerbefläche mit Einzelgebäude
- Friedhof
- Golfplatz
- Sportplatz, Stadion
- Stadion
- Freibad
- Weinberg
- Felszeichnung
- Staatsgrenze
- Landesgrenze
- Kreisgrenze
- 900 Höhenlinie
- Sondernutzungsfläche
- Naturschutzgebiet

### Topografische Einzelzeichen

- Berg/Gipfelkreuz
- Höhenpunkt
- Fels
- Höhle
- Kirche
- Kapelle
- Friedhof
- Schloss/Burg
- Kloster
- Denkmal
- Ruine
- Bergwerk
- Findling/Hügelgrab
- Sendemast/Turm
- Windrad
- Wasser-/Windmühle
- Aussichtspunkt

### Straßen und Wege

- A7 Autobahn mit Nummer
- B309 Bundesstraße mit Nummer
- L333 Staats-, Landes-, Kreisstraße
- OA8 Gemeindestraße
- Hauptwirtschaftsweg
- Wirtschaftsweg
- Fußweg
- Klettersteig

### Lifte, Eisenbahn

- Großkabinenbahn
- Kabinenbahn
- Sessellift
- Ski-, Schlepplift
- Materialseilbahn
- Eisenbahn
- S-Bahn
- U-Bahn
- Straßenbahn
- Bahnhof