

TOP Auf der Märli Alp bei Bad Ragaz

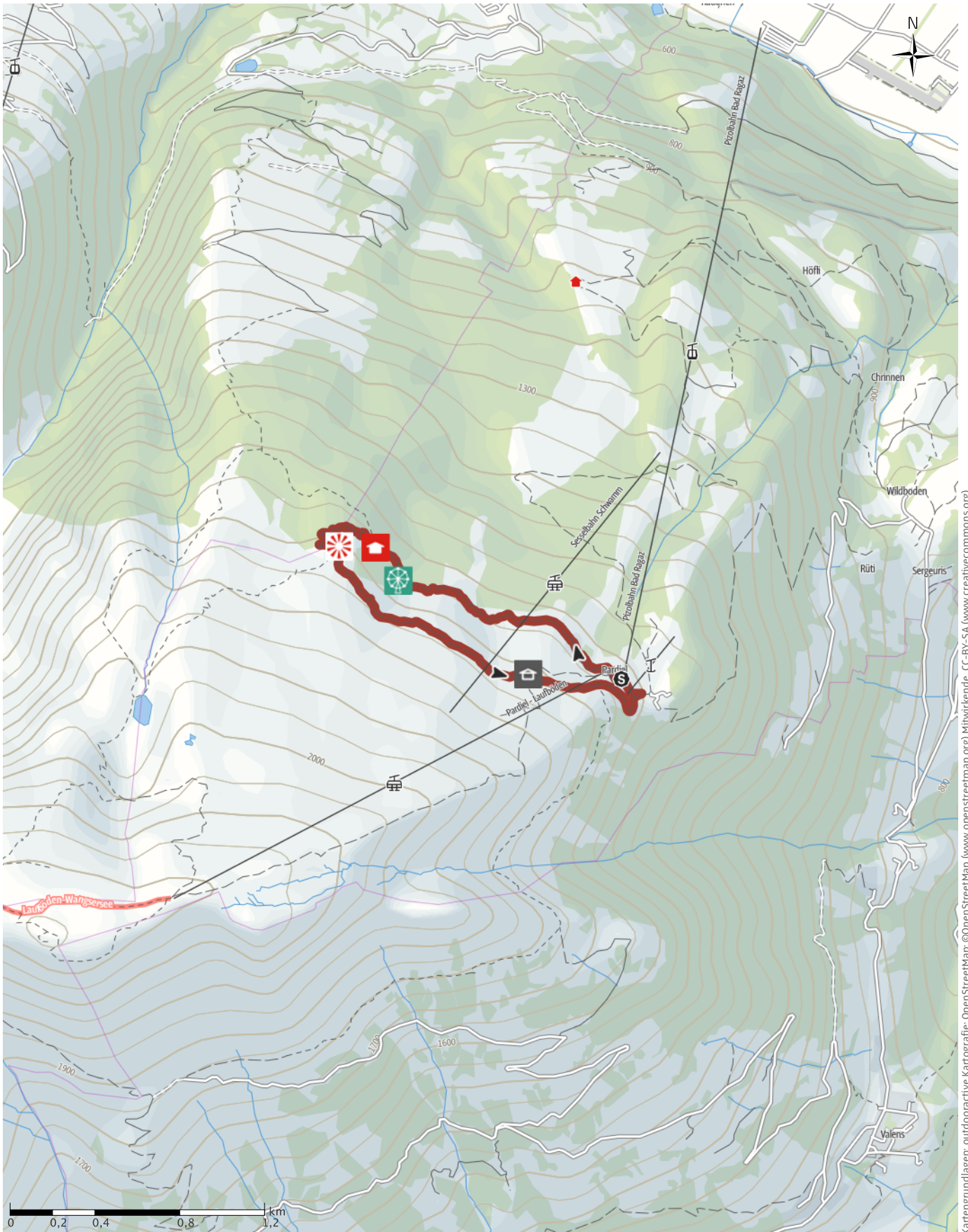
← 4,3km

🕒 2:00Std

⬆️ 180m

⬆️ 170m

Schwierigkeit leicht

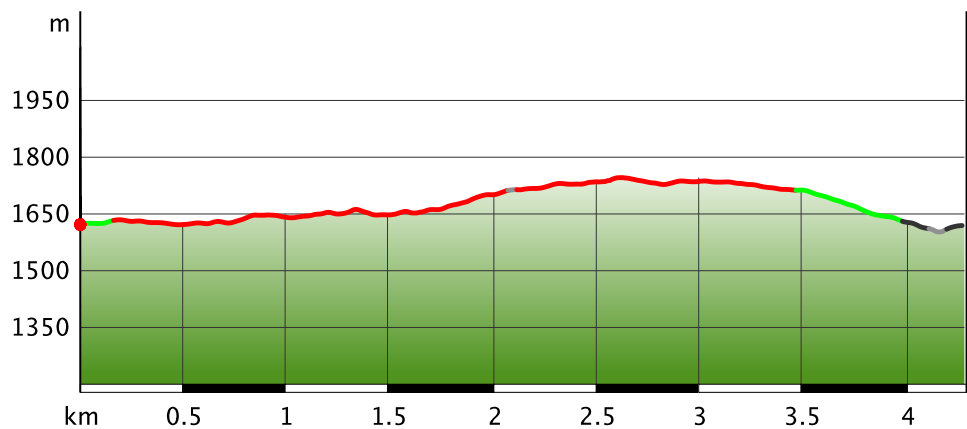


Kartengrundlagen: outdooractive Kartografie; OpenStreetMap (www.openstreetmap.org) Mitwirkende, CC-BY-SA (www.creativecommons.org)

Wegart

Asphalt	0,2km
Weg	0,7km
Pfad	3,3km
Unbekannt	0km

Höhenprofil



Tourdaten

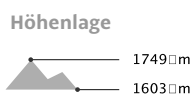
Themenweg

Strecke	↔	4,3 km
Dauer	🕒	2:00 Std
Aufstieg	▲	180 m
Abstieg	▼	170 m

Schwierigkeit leicht

Kondition ●●●●●

Technik ●●●●●



Beste Jahreszeit

JAN | FEB | MÄR
 APR | MAI | JUN
 JUL | AUG | SEP
 OKT | NOV | DEZ

Bewertungen

Autoren
 Erlebnis ●●●●●
 Landschaft ●●●●●
Community


Weitere Tourdaten

Eigenschaften

mit Bahn und Bus erreichbar	aussichtsreich
kinderwagengerecht	kulturell / historisch
Bergbahnauf-/abstieg	

Auszeichnungen (& Barrierefreiheit)

- 🔄 Rundtour
- 🎯 Einkehrmöglichkeit
- 👨👩👧👦 familienfreundlich



Wolfgang Brendel

Aktualisierung: 24.01.2018



Quelle
 Traumwanderungen.de
 Am Entlesbach 8
 91088 Bubenreuth
 Telefon +49 9131 21445
 Fax
 info@traumwanderungen.de
 http://www.traumwanderungen.de

Auf die Alp aufsteigen und wandern, um Märchen erzählt zu bekommen ist sicher nicht alltäglich. Im Land von Heidi und dem Geißen-Peter mit ihrem Öhi gehört das natürlich zusammen.

Von Bad Ragaz-Matells bringt uns die Pizol Kabinenbahn in wenigen Minuten zur Mittelstation auf der Alp Pardiel (siehe Übersichtskarte). Hoch über dem Rheintal haben wir linker Hand einen fantastischen Blick auf die Kurfürsten am Walensee, vor uns verschwommen im Dunst am Horizont zu erkennen, der Bodensee und rechter Hand, hoch über Maienfeld und Malans aufragend die Liechtensteiner Berge mit ihren schroffen Gipfeln.

TOP Auf der Märli Alp bei Bad Ragaz

Autorentipp

Video und Podcast auf

<http://www.traumwanderungen.de/maerli-alp/>

Wegbeschreibung

Ein bequemer Wanderweg, der bis zur Jausenstation Alp Schwarzbüel sogar für Kinderwagen taugt, wartet an verschiedenen Stationen für die Kleinen mit Attraktionen auf. Vom Barfußspielplatz, auf dem die Füße mit allerlei Morast, Kiesel und Schotter oder Tannenzapfen Bekanntschaft machen, bis zum Hängemattenwald, in dem Opa und Oma ein paar Minuten Rast vom Kinderhüten machen können ist alles geboten.

Start der Tour

Alp Pardiel

Koordinaten:

Geogr. 46.989118 N 9.464613 E

UTM 32T 535329 5204059

Ende der Tour

Öhi's Geissenwied

Sicherheitshinweise

Auch für Kinder geeignet!

Ausrüstung

Windjacke für die Seilbahn

Informationsmaterial

Weitere Infos und Links

<http://www.traumwanderungen.de/maerli-alp/>

Anreise



Diese Tour ist gut mit Bahn und Bus erreichbar.

Öffentliche Verkehrsmittel

Mit dem Bus 456 von Landquart nach Bad Ragaz

Parken

Parkplatz Talstation der Pizol-Bahn bei Bad ragaz, Ortsteil Martell

Interessante Punkte (8)



 Bergbahnstation

1 Pardiel

Quelle: Bundesbehörden der Schweizerischen Eidgenossenschaft




 Bewirtschaftete Hütte

2 Berggasthaus Pardiel

Pardiel

7310 Bad Ragaz

 +41 (0)81 302 19 59

info@pardiel.ch

<http://www.pardiel.ch>

Quelle: Graubünden Ferien & Geo-Tracks




„Tipp des Autors“

 Freizeitpark

3 Hängematten-Wald

Loisstrasse 50

7310 Bad Ragaz

 +41 (0)81 300 48 30

info@pizol.com

<http://www.pizol.com>

Quelle: Graubünden Ferien & Geo-Tracks




„Tipp des Autors“

 Grillplatz

4 Feuerstelle Heidi Erlebnisweg

Quelle: Heidiland Tourismus AG



„Tipp des Autors“

 Jausenstation

5 Alp Schwarzbüel

Quelle: Traumwanderungen.de



„Tipp des Autors“

 Aussichtspunkt

6 Nordblick

Quelle: Traumwanderungen.de



„Tipp des Autors“

 Alm

7 Alp Pardiel

Quelle: Traumwanderungen.de

„Tipp des Autors“

 Podcast

 **Öhi's Geissenalp**

Quelle: Traumwanderungen.de

Tour zum Mitnehmen für iPhone und Android



QR-Code scannen und diese Tour offline speichern, mit Freunden teilen und mehr ...

Webseite

<http://out.ac/3PMjE>