

TOP Savona Stadtrundgang

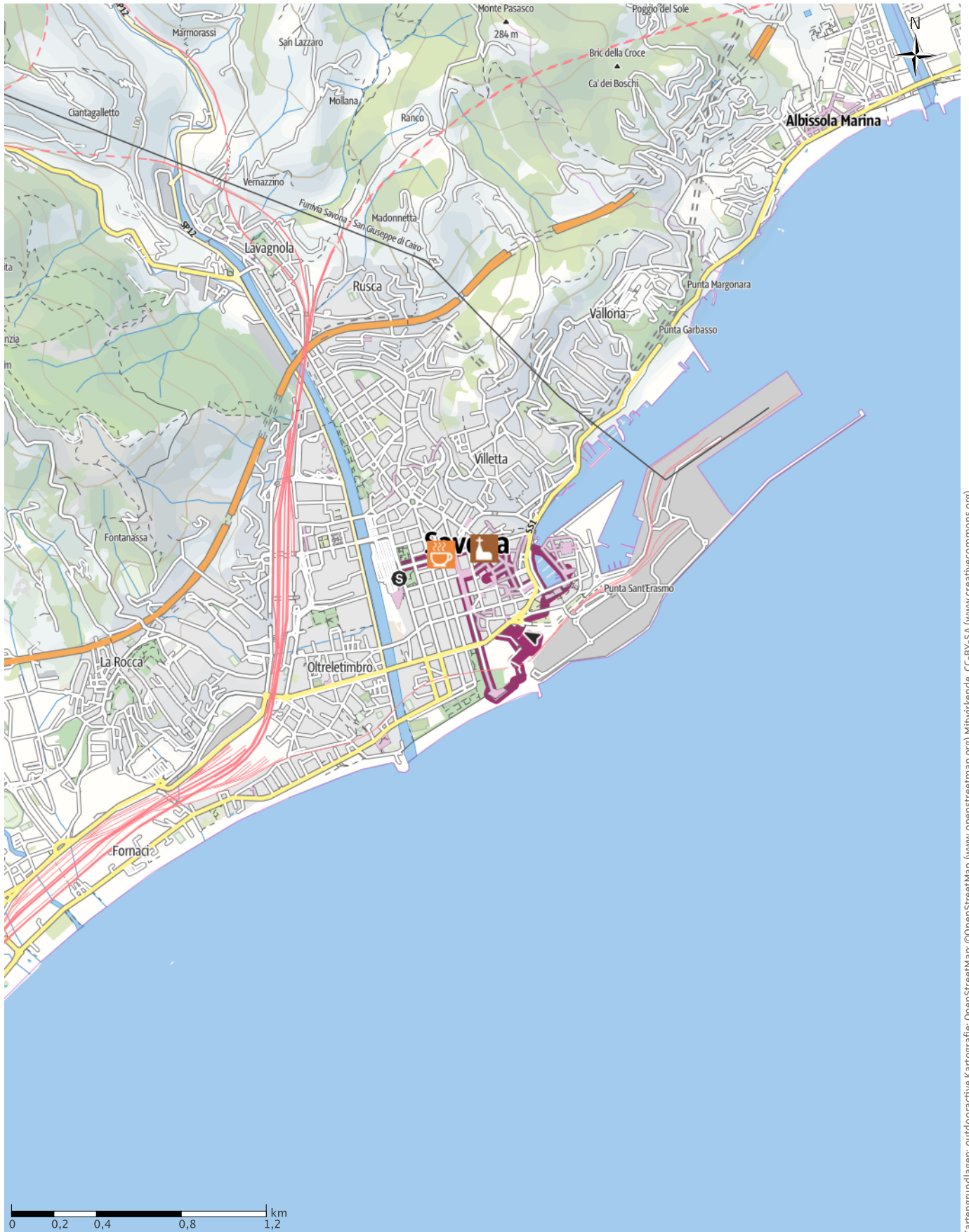
↔ 4,7km

🕒 3:00Std

⬆️ 62m

⬆️ 64m

Schwierigkeit leicht



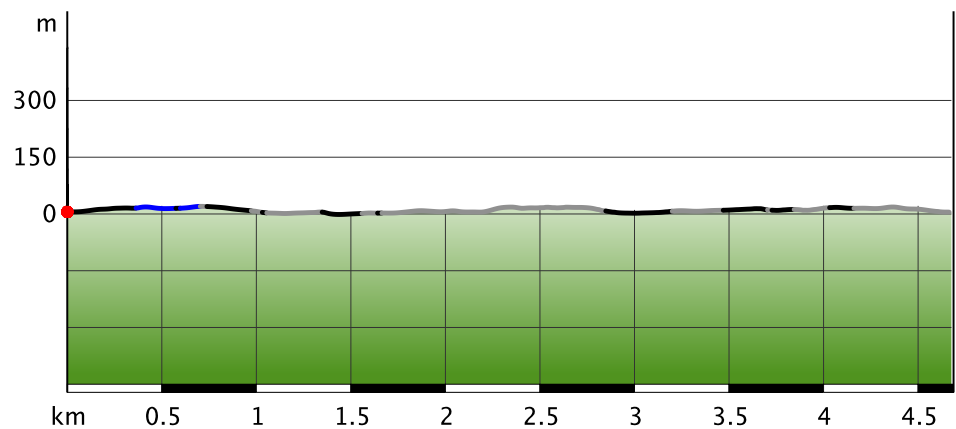
Kartengrundlagen: outdooractive Kartografie; OpenStreetMap (www.openstreetmap.org) Mitwirkende, CC-BY-SA (www.creativecommons.org)

TOP Savona Stadtrundgang

Wegart

Schotterweg	0,3km
Unbekannt	0,7km
Straße	1,7km

Höhenprofil



Tourdaten

Stadttrundgang

Strecke	↔	4,7 km
Dauer	🕒	3:00 Std
Aufstieg	▲	62 m
Abstieg	▼	64 m

Schwierigkeit leicht

Kondition ●●●●●

Technik ●●●●●

Höhenlage



Beste Jahreszeit

JAN | FEB | MÄR
 APR | MAI | JUN
 JUL | AUG | SEP
 OKT | NOV | DEZ

Bewertungen

Autoren

Erlebnis ●●●●●

Landschaft ●●●●●

Community

Weitere Tourdaten

Eigenschaften

mit Bahn und Bus erreichbar
 kulturell / historisch
 kinderwagengerecht

Auszeichnungen (& Barrierefreiheit)


- ♿ barrierefrei
- 🔄 Rundtour
- 🍴 Einkehrmöglichkeit
- 👨‍👩‍👧 familienfreundlich



Quelle
 Traumwanderungen.de
 Am Entlesbach 8
 91088 Bubenreuth
 Telefon +49 9131 21445
 Fax
 info@traumwanderungen.de
 http://www.traumwanderungen.de

Auf der Piazza del Popolo wartet Nino auf uns, um uns durch die ehemals mondänen Arkaden der Neustadt und die verwinkelten Gassen der Altstadt Savonas zu führen.

Der Platz des Volkes ist heute zeitgemäß ein riesiger Parkplatz, auf dem wir erst nach intensiver Suche ein Plätzchen finden, auf dem ich auch aus dem Auto steigen kann, ohne dass die andere Hälfte, die weit über die markierte Fläche hinausragt, nicht die Fahrspur blockiert. Die abstrakte Betonfassade, welche den Platz im Süden dominiert, ist nicht wie vermutet eine moderne Kirche, sondern der Justizpalast – abschreckend, aber vielleicht war das ja die Absicht des



Wolfgang Brendel

Aktualisierung: 20.02.2017

Architekten.

Autorentipp

Mehr Bilder und Informationen unter <http://www.traumwanderungen.de/savona-im-schatten-genuas/>

Wegbeschreibung

Die dunklen Arkadengänge rechts und links der Via Paleocapa kommen uns heute wie gerufen. Es ist kalt und leichter Regen nieselt Ende März aus Wolken verhangenem Himmel. Kaum vollstellbar, dass hier im Juli und August der Sommer so heiß wird, dass die Flaneure die kleinen Geschäfte unter den Arkaden dem riesigen Einkaufszentrum nördlich des Parkplatzes vorziehen.

Etwa auf dem halben Weg zum Ende der Prachtstrasse, die durch den letzten erhaltenen Wehrturm der Stadtmauer am alten Hafen abgeschlossen wird, lenkt Nino unsere Aufmerksamkeit auf die Fassade des Hauses der Pfauen. Ein langes, gekacheltes Fries schmückt im ersten Stock die Front mit Fantasiebildern blühender Gärten, in denen stolze Pfauen ihr Rad schlagen. Hier haben sich die Patrizier der Stadt nach der Befreiung von Napoleon im 19. Jahrhundert ihre Palazzi zur Repräsentation in den unterschiedlichsten Stilrichtungen erbaut.

Start der Tour

Piazza del Popolo

Koordinaten:

Geogr. 44.307721 N 8.476957 E

UTM 32T 458282 4906184

Ende der Tour

Altstadt

Sicherheitshinweise

Taschendiebe gibt es auch in Savona!

Informationsmaterial

Weitere Infos und Links

<http://www.traumwanderungen.de/savona-im-schatten-genuas/>

Anreise



Diese Tour ist gut mit Bahn und Bus erreichbar.

Öffentliche Verkehrsmittel

Mit der Bahn von Genua und Nizza

Anfahrt

Von der Küstenautonahn Nizza - Genua die Ausfahrt Savona und dann Richtung Zentrum zum Parktplatz auf der Piazza del Popolo

Parken

40°18'28"N 8°28'40"E

Interessante Punkte (6)



 Parkplatz

 40°18'28"N 8°28'40"E

Piazza del Popolo

Savona

Quelle: Traumwanderungen.de



„Tipp des Autors“

 Café

 2 Il bon café di Savona

Savona

Quelle: Traumwanderungen.de



„Tipp des Autors“

 Kirche

 3 Oratorio del Cristo Risorto


Savona

Quelle: Traumwanderungen.de



„Tipp des Autors“

 Architektur

 4 Via Paleocapa mit Pfauenhaus

Via Paleocapa

Savona

Quelle: Traumwanderungen.de



„Tipp des Autors“

 Ortschaft

 5 Piazza della Maddalena

Piazza Maddalena

Savona

Quelle: Traumwanderungen.de



„Tipp des Autors“

 Kirche

 **Duomo**

Quelle: Traumwanderungen.de

Tour zum Mitnehmen für iPhone und Android



QR-Code scannen und diese Tour offline speichern, mit Freunden teilen und mehr ...

Webseite

<http://out.ac/3UBVO>

Zeichenerklärung

Topografie

	Wald, Forst
	Moor, Sumpf, Ried
	Heide
	Wohnbaufläche mit Einzelgebäude
	Gewerbefläche mit Einzelgebäude
	Friedhof
	Golfplatz
	Sportplatz, Stadion
	Stadion
	Freibad
	Weinberg
	Felszeichnung
	Staatsgrenze
	Landesgrenze
	Kreisgrenze
	Höhenlinie
	Sondernutzungsfläche
	Naturschutzgebiet

Topografische Einzelzeichen

	Berg/Gipfelkreuz
	Höhenpunkt
	Fels
	Höhle
	Kirche
	Kapelle
	Friedhof
	Schloss/Burg
	Kloster
	Denkmal
	Ruine
	Bergwerk
	Findling/Hügelgrab
	Sendemast/Turm
	Windrad
	Wasser-/Windmühle
	Aussichtspunkt

Straßen und Wege

	Autobahn mit Nummer
	Bundesstraße mit Nummer
	Staats-, Landes-, Kreisstraße
	Gemeindestraße
	Hauptwirtschaftsweg
	Wirtschaftsweg
	Fußweg
	Klettersteig

Lifte, Eisenbahn

	Großkabinenbahn
	Kabinenbahn
	Sessellift
	Ski-, Schleplift
	Materialseilbahn
	Eisenbahn
	S-Bahn
	U-Bahn
	Straßenbahn
	Bahnhof