

TOP Sommerhausen am Main

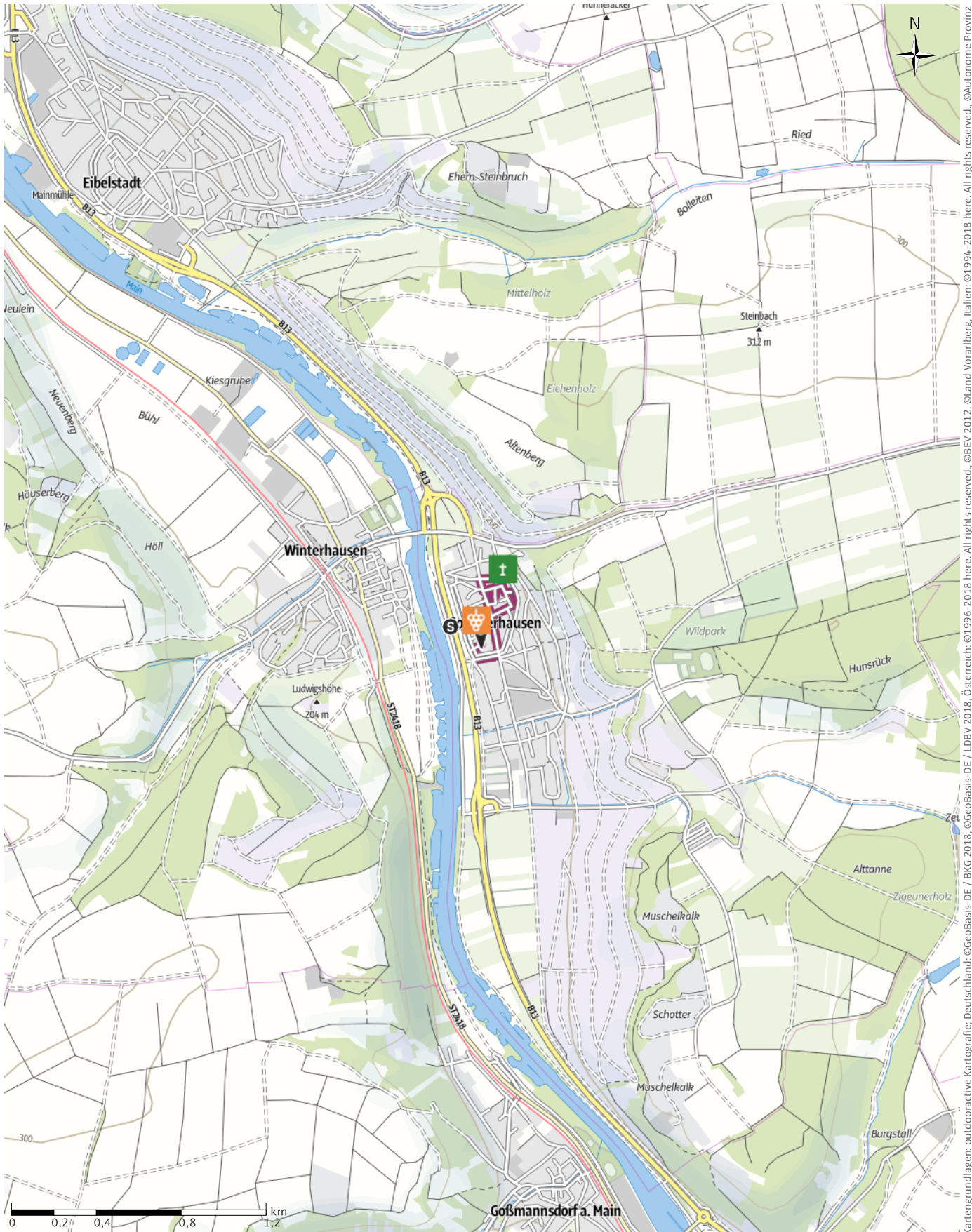
← 1,6km

🕒 1:30Std

⬆️ 20m

⬆️ 20m

Schwierigkeit leicht

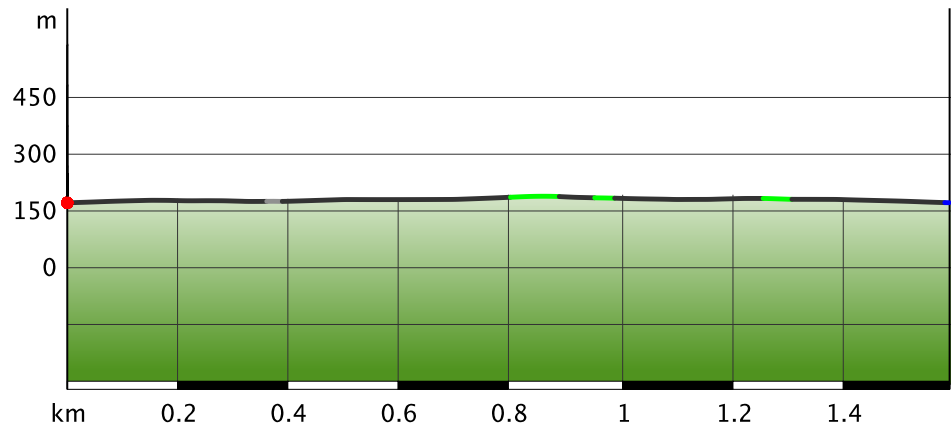


Kartengrundlagen: outdooractive Kartografie; Deutschland: ©GeoBasis-DE / BKG 2018, ©GeoBasis-DE / LDBV 2018, Österreich: ©1996-2018 here. All rights reserved., ©BEV 2012, ©Land Vorarlberg, Italien: ©1994-2018 here. All rights reserved., ©Autonome Provinz Bozen – Südtirol – Abteilung Natur, Landschaft und Raumentwicklung, Schweiz: Geodata ©swisstopo

Wegart

Asphalt	1,4km
Schotterweg	0km
Weg	0,2km

Höhenprofil



Tourdaten

Stadtrundgang

Strecke	↔	1,6 km
Dauer	🕒	1:30 Std
Aufstieg	▲	20 m
Abstieg	▼	20 m

Schwierigkeit leicht

Kondition ●●●●●

Technik ●●●●●

Höhenlage



Beste Jahreszeit

JAN | FEB | MÄR
 APR | MAI | JUN
 JUL | AUG | SEP
 OKT | NOV | DEZ

Bewertungen

Autoren

Erlebnis ●●●●●

Landschaft ●●●●●

Community

Weitere Tourdaten

Eigenschaften

mit Bahn und Bus erreichbar
 kulturell / historisch
 kinderwagengerecht

Auszeichnungen (& Barrierefreiheit)

- ♿ barrierefrei
- 🔄 Rundtour
- 🍴 Einkehrmöglichkeit
- 👨‍👩‍👧 familienfreundlich




Quelle
 Traumwanderungen.de
 Am Entlesbach 8
 91088 Bubenreuth
 Telefon +49 9131 21445
 Fax
 info@traumwanderungen.de
 http://www.traumwanderungen.de

Der Bummel durch die historische Altsatdt von Sommerhausen ist erbaulich und berührt nicht nur geschichtliches, sondern auch zeitgenössische Kunst.

Wenn eine reizende Kleinstadt wie Sommerhausen romantische Gassen und Plätze hat, freundliche Einwohner und gemütliche Gasthäuser, historische Mauern und Türme, Weinberge, einen großen Fluss und dann auch noch Deutschlands kleinste Bühne – dann muss man sich das anschauen!

Autorentipp

Mehr zur Geschichte und Kultur



Wolfgang Brendel

Aktualisierung: 20.02.2017

Sommerhausens unter

<http://www.traumwanderungen.de/sommerhausen/>

Wegbeschreibung

Wir haben uns einen herrlichen Maientag dafür auserkoren, unser Wohnmobil am Main unter schattigen Pappeln geparkt und schlenderten beim Gasthof Anker unter der Bundesstraße hindurch zum alten Maintor. Die an den seitlichen Torsteinen eingeschlagenen Kerben, markieren seit Jahrhunderten die schlimmsten Hochwasser des Mains, die weder Stadtmauer noch Tor aufhalten konnten.

Start der Tour

Gasthof Hotel Anker

Koordinaten:

Geogr. 49.704813 N 10.021768 E

UTM 32U 573673 5506312

Sicherheitshinweise

Am Mainufer ist ein Spielplatz, aber auf kleine Kinder muss man aufpassen!

Informationsmaterial

Weitere Infos und Links

<http://www.traumwanderungen.de/sommerhausen/>

Anreise



Diese Tour ist gut mit Bahn und Bus erreichbar.

Öffentliche Verkehrsmittel

... mit dem Bus ab Würzburg

Linie554/555 ab Busbahnhof nahe dem Hauptbahnhof, Bussteig 9

Anfahrt

Von der Autobahn A3 Nürnberg-Würzburg die Ausfahrt Randersacker nehmen und dann auf der B13 in südlicher Richtung nach Sommerhausen fahren.

Parken

Auf dem Parkplatz am Mainufer beim Gasthof Anker (von der B13 die zweite, südliche Ausfahrt nach Sommerhausen und dann nicht zum Ort, sondern scharf rechts den schmalen Weg zum Mainufer und wieder rechts bis nach dem Gasthof fahren)

Interessante Punkte (6)



„Tipp des Autors“

 Wohnmobilstellplatz

1 49°42'21"N 10°1'16"E

Mainufer

Sommerhausen

Quelle: Traumwanderungen.de



„Tipp des Autors“

 Weingut

2 Weinstube Düll

Maingasse

Sommerhausen

Quelle: Traumwanderungen.de



„Tipp des Autors“

 Galerie

3 Galerie Füllhorn

Hauptstrasse

Sommerhausen

Quelle: Traumwanderungen.de




„Tipp des Autors“

 Gaststätte

4 Zum Goldenen Ochsen

Hauptstrasse 24

97286 Sommerhausen

 +49 9333 203

info@goldenen-ochsen.de

<http://www.goldenen-ochsen.de>

Quelle: Traumwanderungen.de



„Tipp des Autors“

 Wegkreuz

5 Veit Relin

Friedhof

Sommerhausen

Quelle: Traumwanderungen.de



„Tipp des Autors“

 Theater

6 Torturmtheater

Hauptstrasse 10
Sommerhausen

Quelle: Traumwanderungen.de

Tour zum Mitnehmen für iPhone und Android



QR-Code scannen und diese Tour offline speichern, mit Freunden teilen und mehr ...

Webseite

<http://out.ac/3cF7a>