TOP Seßlach über Altenstein und Lichtenstein nach Schloss Gereuth

↔ 43km	4:00Std	430m	423m	Schwierigkeit mittel

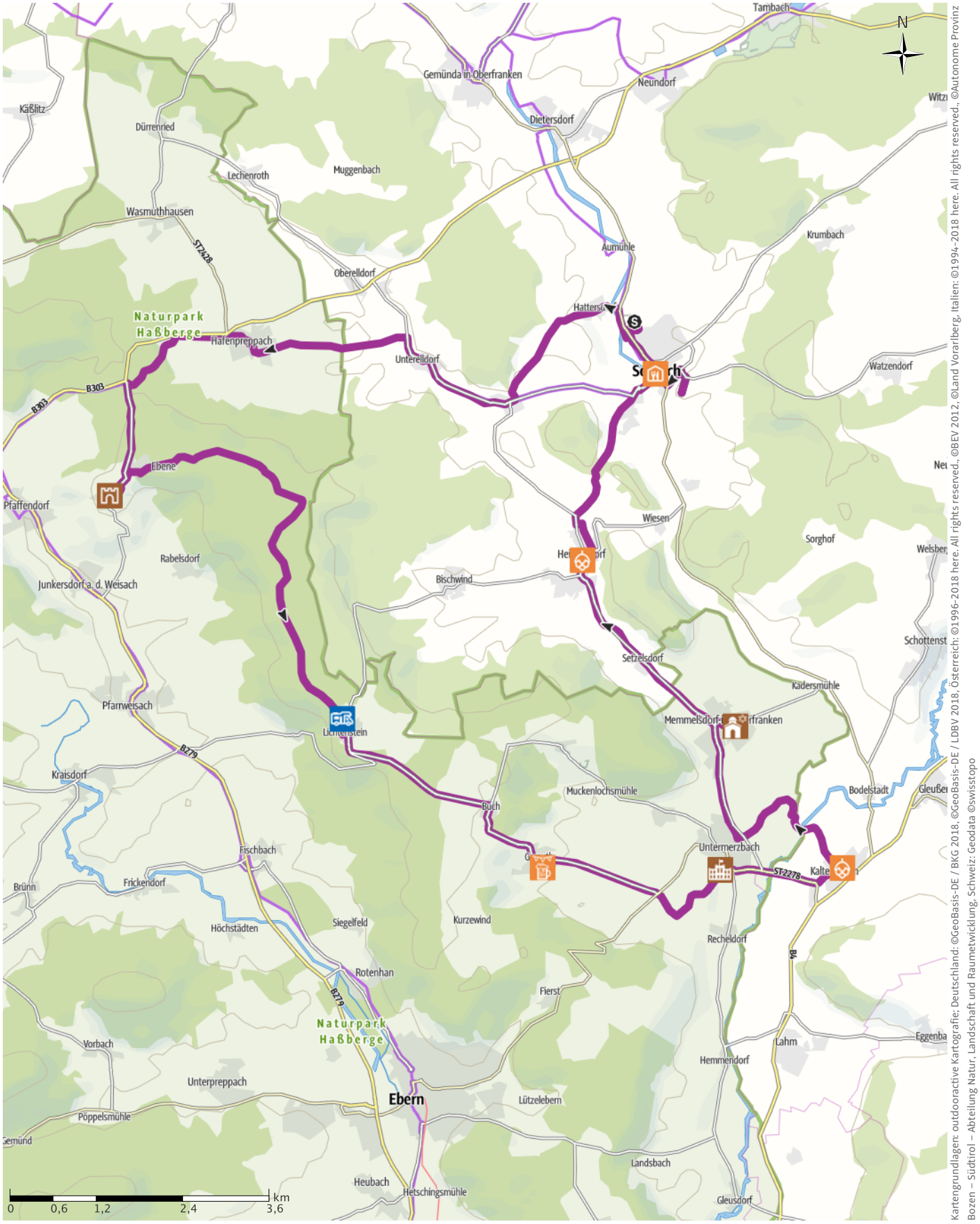

Kartengrundlagen: outdooractive Kartografie; Deutschland: ©GeoBasis-DE / BKG 2018, ©GeoBasis-DE / LDBV 2018, Österreich: ©1996-2018 here. All rights reserved., ©BEV 2012, ©Land Vorarlberg, Italien: ©1994-2018 here. All rights reserved., ©Autonome Provinz Bozen – Südtirol – Abteilung Natur, Landschaft und Raumetwicklung, Schweiz: Geodata ©swisstopo

Wegeart

Asphalt	11,6km
Schotterweg	12,4km
Weg	1,5km
Unbekannt	0,4km
Straße	17,1km

Höhenprofil

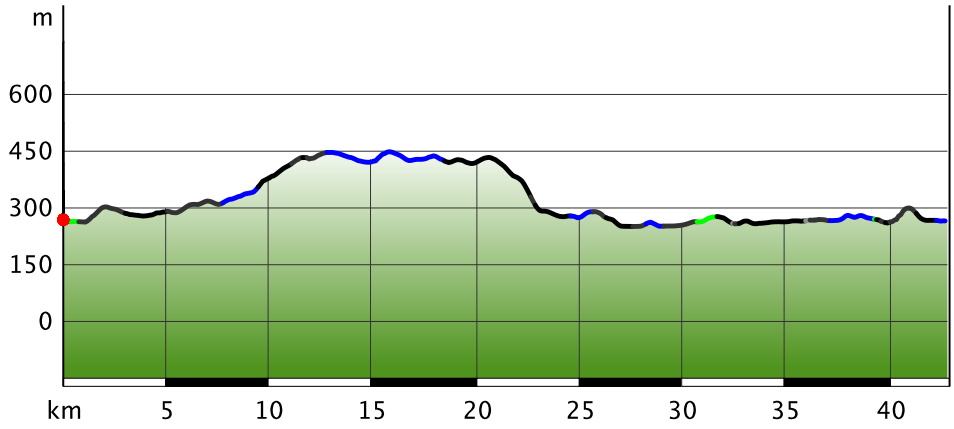

Tourdaten

Radtour

Strecke	↔	43 km
Dauer		4:00 Std
Aufstieg		430 m
Abstieg		423 m

Schwierigkeit	mittel
Kondition	
Technik	

Höhenlage

451 m
255 m

Beste Jahreszeit

JAN	FEB	MÄR
APR	MAI	JUN
JUL	AUG	SEP
OKT	NOV	DEZ

Bewertungen

Autoren

Erlebnis

Landschaft

Community

Weitere Tourdaten

Eigenschaften

aussichtsreich

kulturell / historisch

Auszeichnungen (& Barrierefreiheit)

Rundtour

Einkehrmöglichkeit



Wolfgang Brendel

Aktualisierung: 20.02.2017

Quelle
Traumwanderungen.de
Am Entlesbach 8
91088 Bubenreuth

Telefon +49 9131 21445
Fax

info@traumwanderungen.de
http://www.traumwanderungen.de

Eine Tagestour durch die östlichen Hassberge im Burgenwinkel von Sesslach über Altenstein und Lichtenstein nach Schloss Gereuth. Von dort über Untermerzbach und Memmelsdorf zurück.

Die Ausblicke von unterwegs, die schmucken Dörfer und vor allem die Ruinen hoch über dem Baunachtal ergeben ein unvergessliches Erlebnis. Einkehrmöglichkeit nur im Schwimmbadcafe Altenstein und im Biergarten von Schloss Gereuth (auf Öffnungszeiten achten!)

Autorentipp

Mehr zur Geschichte der Ganerbenburgen unter

http://www.traumwanderungen.de/lichtenstein/ und http://www.traumwanderungen.de/altenstein/

Wegbeschreibung

Vom Campingplatz die Zufahrt hinunter und dann links durch die Tankstelle auf den Burgenstraßen Radweg direkt hinter dem alten BayWa Gebäude. Dann nach Hattersdorf und Hafenpreppach, über Altenstein und Lichtenstein nach Schloss Gereuth. Von dort über Untermerzbach und Memmelsdorf zurück.

Start der Tour
Camping Sonnland in Sesslach

Koordinaten:

Geogr. 50.194220 N 10.837963 E

UTM 32U 631186 5561842

Ende der Tour
Sesslach

Sicherheitshinweise
Auf den Ruinen der Burgen muss man sorgfältig auf Kinder achten, da geht's tief hinab!

Ausrüstung
Flickzeug und minimales Werkzeug fürs Fahrad nicht vergessen

Informationsmaterial

Karte
Naturpark Haßberge ISBN 978-3-89933-595-8

Literatur
Information zur Geschichte der Burgen in den Kriegen: http://www.traumwanderungen.de/download/2016/08/aufbau-und-architektur-altensteins.pdf

Weitere Infos und Links
Die Öffnungszeiten sind bei den POIs eingetragen, ggf. gesondert ausdrucken!

Die Geschichte der Burgen unter http://www.traumwanderungen.de/altenstein/ und http://www.traumwanderungen.de/lichtenstein/

Anreise

Anfahrt
Von der Autobahn A73 Bamberg - Coburg bei der Abfahrt Breitengüßbach-Nord Richtung Sesslach abbiegen

Interessante Punkte (14)

„Tipp des Autors“
Campingplatz
1 **Camping Sonnland**
Bahnhofstr. 154
96145 Sesslach
☎ +49 9569 220
info@camping-sonnland.de
http://www.camping-sonnland.de
Quelle: Traumwanderungen.de

Wegkreuz
2 **Mariensäule**
Quelle: Traumwanderungen.de

„Tipp des Autors“
Ruine
3 **Altenstein**
Quelle: Traumwanderungen.de

„Tipp des Autors“
Café
4 **Cafe am Schwimmbad**
Quelle: Traumwanderungen.de

Wohnmobilstellplatz
5 **50°8'37"N 10°46'48"E**
Quelle: Traumwanderungen.de

„Tipp des Autors“
Ruine
6 **Lichtenstein**
Quelle: Traumwanderungen.de

„Tipp des Autors“
Biergarten
7 **Schloss Gereuth**
Quelle: Traumwanderungen.de

Schloss
8 Schloss Untermerzbach

Quelle: Traumwanderungen.de

„Tipp des Autors“
Brauerei
9 Bräustübla Schleicher

Quelle: Traumwanderungen.de

Synagoge
10 Synagoge Memmelsdorf

Quelle: Traumwanderungen.de

Brauerei
11 Brauereigasthof Scharpf

Quelle: Traumwanderungen.de

„Tipp des Autors“
Schloss
12 Schloss Heilgersdorf

Quelle: Traumwanderungen.de

„Tipp des Autors“
Gaststätte
13 Gastwirtschaft Reinwand

Quelle: Traumwanderungen.de

Schloss
14 Schloss Geyersberg

Quelle: Traumwanderungen.de

Tour zum Mitnehmen für iPhone und Android

QR-Code scannen und diese Tour offline speichern, mit Freunden teilen und mehr ...

Webseite

http://out.ac/S4Wmp