

# TOP Zur Heiligen Anna nach Weilersbach

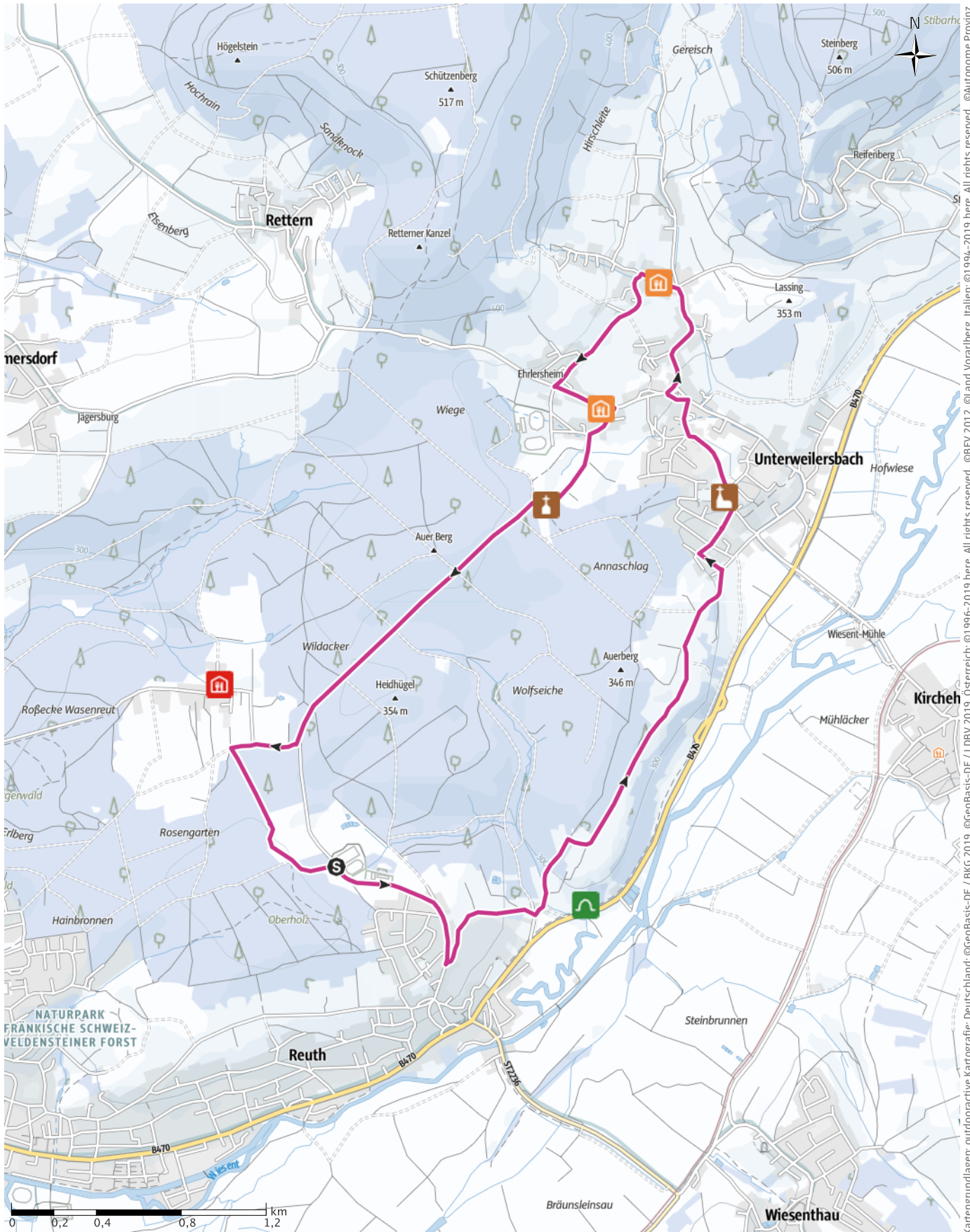
↔ 10,1km

🕒 3:30h

▲ 154m

▼ 154m

Schwierigkeit leicht



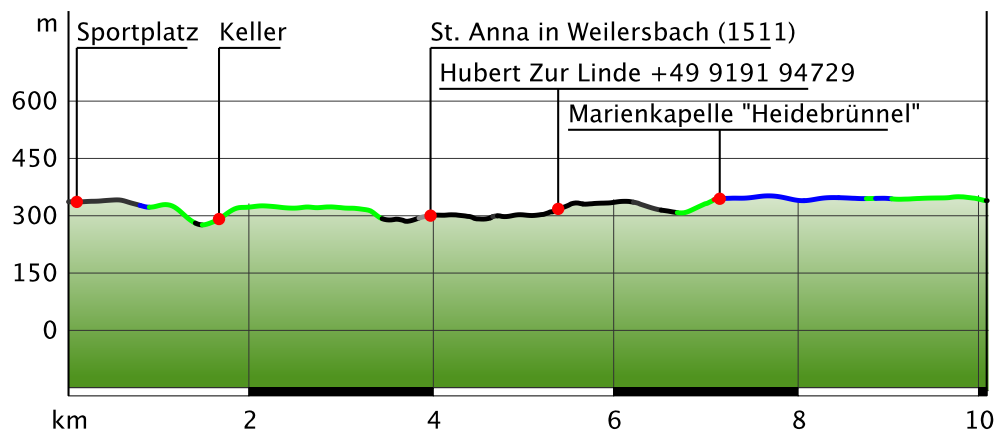
Kartengrundlagen: outdooractive Kartografie; Deutschland: ©GeoBasis-DE / BKG 2019, ©GeoBasis-DE / LDBV 2019, Österreich: ©1996-2019 here. All rights reserved. ©BBV 2012, ©Land Vorarlberg, Italien: ©1994-2019 here. All rights reserved. ©Autonome Provinz Bozen – Südtirol – Abteilung Natur, Landschaft und Raumentwicklung, ©Cartago S.R.L., Schweiz: Geodata ©swisstopo, ©BAFU – Bundesamt für Umwelt Kartengrundlagen: outdooractive Kartografie, OpenStreetMap, ©OpenStreetMap (www.openstreetmap.org) Mitwirkende, CC-BY-SA (www.creativecommons.org)

**TOP** Zur Heiligen Anna nach Weilersbach

**Wegart**

|             |       |
|-------------|-------|
| Asphalt     | 1,2km |
| Schotterweg | 1,9km |
| Weg         | 4km   |
| Pfad        | 0,1km |
| Unbekannt   | 0,1km |
| Straße      | 2,8km |

**Höhenprofil**



**Tourdaten**

**Winterwandern**

|          |    |         |
|----------|----|---------|
| Strecke  | ↔  | 10,1 km |
| Dauer    | 🕒  | 3:30 h  |
| Aufstieg | ⬆️ | 154 m   |
| Abstieg  | ⬇️ | 154 m   |

Schwierigkeit leicht

Kondition ●●●●●

Technik ●●●●●

Höhenlage

355m

279m

**Beste Jahreszeit**

|     |     |     |
|-----|-----|-----|
| JAN | FEB | MÄR |
| APR | MAI | JUN |
| JUL | AUG | SEP |
| OKT | NOV | DEZ |

**Bewertungen**

**Autoren**

Erlebnis ●●●●●

Landschaft ●●●●●

**Community**


**Weitere Tourdaten**

**Eigenschaften**

|                             |                        |
|-----------------------------|------------------------|
| mit Bahn und Bus erreichbar | aussichtsreich         |
| kinderwagengerecht          | kulturell / historisch |
| öffentlicher Fahrweg        |                        |

**Auszeichnungen**

- 🔄 Rundtour
- 🍴 Einkehrmöglichkeit
- 👨‍👩‍👧‍👦 familienfreundlich



**Wolfgang Brendel**

Aktualisierung: 06.02.2019



Quelle  
 Traumwanderungen.de  
 Am Entlesbach 8  
 91088 Bubenreuth  
 Telefon +49 9131 21445  
 Fax  
 info@traumwanderungen.de  
<http://www.traumwanderungen.de>

Eine kleine Winterwanderung führt von Reuth bei Forchheim durch den Wald zur Wallfahrtskirche St. Anna in Weilersbach. Dort gibt es Möglichkeiten zur Einkehr und unterwegs immer wieder herrliche Ausblicke auf Walberla, Vexierkapelle und das Wiesenttal.

Unser Ziel ist das im Rahmen der Dorferneuerung völlig neu hergerichtete Ensemble aus historischer Pfarr- und Wallfahrtskirche St. Anna, historischem Pfarrhaus, Rathaus der Gemeinde Weilersbach und der schön gestaltete Kirchenvorplatz sowie die Maria-Hilf-Kapelle am Auerberg.

Am Abzweig zum Landgasthof "Schnörlla", der auch unter der Woche geöffnet und im Sommer einen

**TOP** Zur Heiligen Anna nach Weilersbach

Biergarten hat (siehe POI Beschreibung) wandern wir vorbei (Abkürzung!) zum Gasthaus Hubert in Oberweilersbach, der von Mittwoch bis Sonntag gutes Essen bei fränkischen Preisen bietet (siehe POI).

Von der Mariahilfkapelle bietet sich ein wunderschöner Ausblick über Oberweilersbach hinweg zur Vexierkapelle St. Nikolaus bei Reifenberg (454m), die hoch über dem breiten Wiesental (453 m ü. NN) auf einem südlichen Bergvorsprung der Langen Meile liegt.

Sie wird im Volksmund Vexierkapelle genannt und ist vermutlich aus der Burgkapelle der 1140 erstmals erwähnten mittelalterlichen Burg der Edelfreien von Reifenberg entstanden.

**Autorentipp**

*Mehr zur St. Anna Kirche und der Wallfahrt unter [www.traumwanderungen.de/weilersbach/](http://www.traumwanderungen.de/weilersbach/)*

**Sicherheitshinweise**

Bei Schnee und teilweise gefrorenen Waldwegen ist Vorsicht geboten

**Ausrüstung**

Stöcke sehr zu empfehlen!

**Informationsmaterial****Weitere Infos und Links**

Mehr zur St. Anna Kirche und der Wallfahrt unter [www.traumwanderungen.de/weilersbach/](http://www.traumwanderungen.de/weilersbach/)

**Wegbeschreibung****Start der Tour**

Sportplatz Reuth

Koordinaten:

Geogr. 49.727201, 11.103967

UTM 32U 651631 5510425

**Ende der Tour**

Ausgangspunkt

**Wegbeschreibung**

Vom Parkplatz am Sportplatz gehen wir ein Stück die Dorfstraße zurück, bis wir nach den ersten Häusern den

Abzweig des Wanderwegs scharf nach links zu den Streuobstwiesen nehmen. Dort wandern wir den breiten Pfad hinunter zum Talgrund, wo wir auf einen Fahrweg stoßen, dem wir noch 100m weiter talwärts folgen, bis wir uns wiederum links wendend auf dem Flurbereinigungsweg bergauf in den Wald wenden.

Nach einer knappen Stunde, in der wir am Waldrand und über Flurwege durch Streuobstwiesen wanderten, treffen wir auf die ersten Häuser von Weilersbach. Zuerst auf der Straße links dann die nächste rechts abwärts und drüben wieder aufwärts immer auf die Kirche St. Anna zu, unserem ersten Ziel.

Nach kurzer Zeit öffnet sich der Blick übers Wiesental auf Kirchehrenbach und Pretzfeld, darüber die Ehrenbürg oder Walberla (512m). Weiter links erkennt man am Horizont Wichsenstein und den Röthelfels.

Durch den Ort gehen wir zur Gastwirtschaft Huber in Oberweilersbach - oder wer abkürzen möchte, geht bei der Marienkapelle links zum Gasthof Schrüfer - um unseren wohlverdienten Braten mit einem süffigen Bier zu genießen

Gut gestärkt wandern wir westwärts (Vom "Huber" zuerst zum "Schrüfer") vorbei an einem Holzlagerplatz und Pferdekoppeln hinauf zur Marienkapelle "Heidebrünnel" auf den Paradiesäckern, die in der Regel geöffnet ist. Die hölzerne Maria-Hilf-Kapelle ist eine verkleinerte Nachbildung des ältesten Mariawallfahrtsort im Altvatergebirge (Sudetenschlesien). Sie wurde 1991 eingeweiht. Nach dem empfehlenswerten Besuch und einer kurzen Besinnungspause gehen wir von dort auf dem lagen Forstweg, den auch die Wallfahrer von Forchheim nehmen, nach Westen.

Wenn wir auf die Fharstrasse von Reuth nach Serlbach treffen, können wir diese bei schlechtem Wetter nach links zum Sportplatz zurück gehen, oder nach weiteren 200m geradeaus den Wanderweg am Waldrand entlang links ebenfalls zurück zum Ausgangspunkt nehmen.

**Anreise**

Diese Tour ist gut mit Bahn und Bus erreichbar.

**Öffentliche Verkehrsmittel**

Mit der S1 nach Forchheim und dann mit dem Bus 262 nach Reuth / auf der Hut.

**TOP** Zur Heiligen Anna nach Weilersbach

<http://www.vgn.de/komfortauskunft/ttb/?lineName=262>

Quelle: Traumwanderungen.de

### Anfahrt

Mit dem Auto die A73 bei der Anschlussstelle Forchheim/Süd abfahren und in östlicher Richtung nach Gosberg. Etwa einen Km nach Gosberg über die Bahngleise nach Norden Richtung Reuth abbiegen.

### Parken

Parkplatz am Sportgelände Reuth bei GPS 49°43'38"N 11°6'14"E

## Interessante Punkte (7)



 Sportplatz


**1 Sportplatz**

Quelle:  Outdooractive Editors



 Höhle

**2 Keller**

Quelle:  Outdooractive Editors



*„Tipp des Autors“*

 Kirche

**3 St. Anna in Weilersbach (1511)**

Quelle: Traumwanderungen.de



*„Tipp des Autors“*

 Gaststätte

**4 Hubert Zur Linde +49 9191 94729**

Quelle: Traumwanderungen.de




*„Tipp des Autors“*

 Gaststätte

**5 Zum Schnörla +49 9191 9233**

Bamberger Straße 1

91365 Weilersbach

 +49 9191 9233

<http://www.gasthaus-schnoerla.de/>

Quelle: Traumwanderungen.de



*„Tipp des Autors“*

 Kapelle

**6 Marienkapelle "Heidebrünnel"**





 Gasthof

**7 Gasthaus "Zu den Linden"**

Serlbach 1

91301 Forchheim

 0 91 91 / 13 60 7

Quelle:  Outdooractive Editors

## Tour zum Mitnehmen für iPhone und Android



QR-Code scannen und diese Tour offline speichern, mit Freunden teilen und mehr ...

Webseite

<http://out.ac/SfkEn>