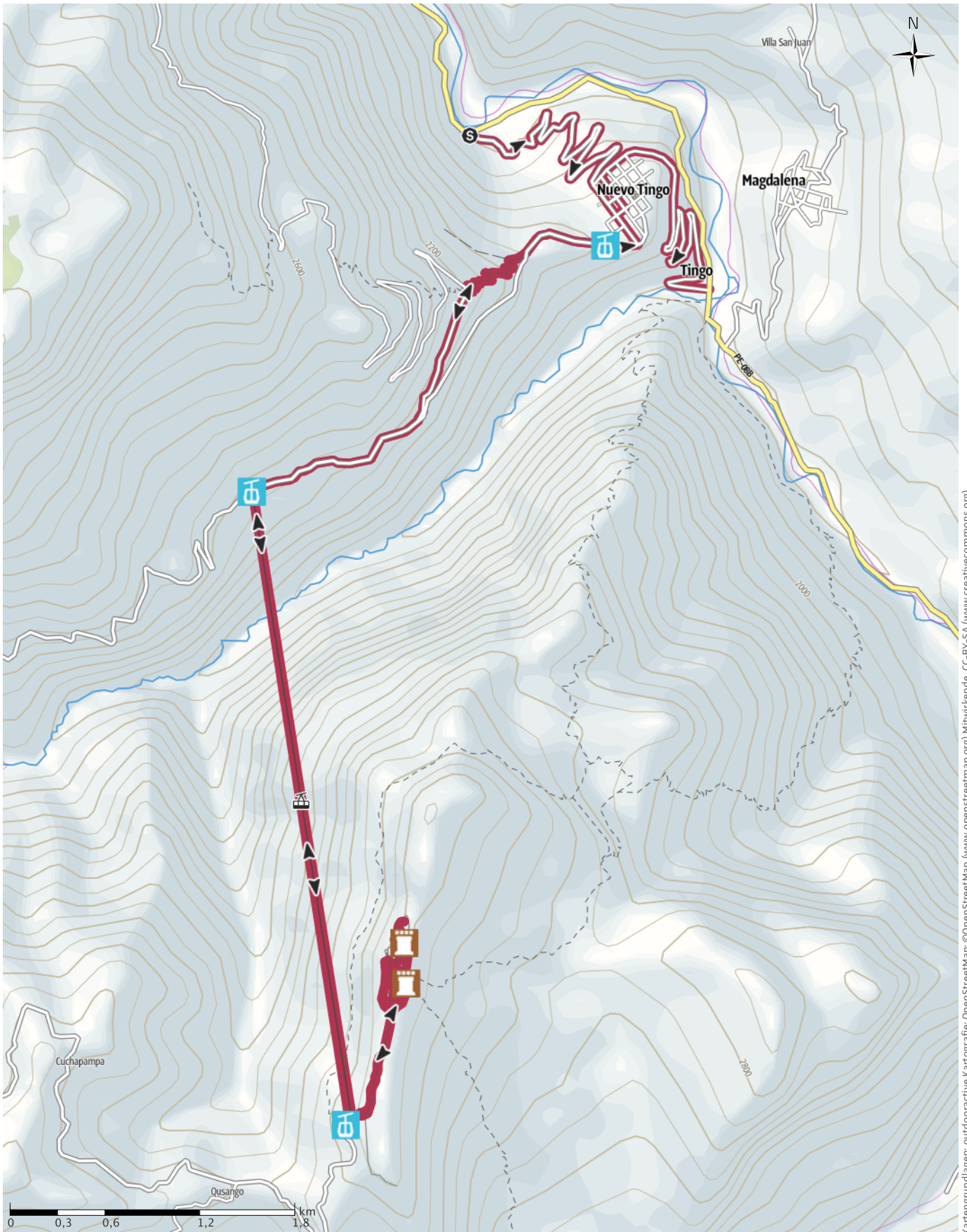


TOP Die Bergfestung KUELAP in Peru

↔ 26,8km | ⌚ 5:00Std | ⚡ 1332m | ⚡ 1340m | Schwierigkeit mittel



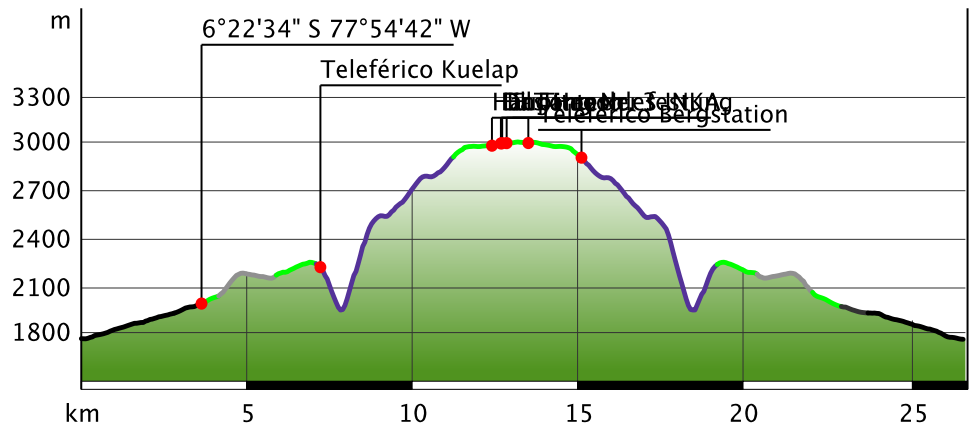
Kartengrundlagen: outdooractive Kartografie; OpenStreetMap (www.openstreetmap.org) Mitwirkende, CC-BY-SA (www.creativecommons.org)

TOP Die Bergfestung KUELAP in Peru

Wegart

Weg	5,7km
Unbekannt	9,9km
Straße	3km
Lift	4,2km

Höhenprofil



Tourdaten

Wanderung

Strecke	↔ 26,8 km
Dauer	🕒 5:00 Std
Aufstieg	▲ 1332 m
Abstieg	▼ 1340 m

Schwierigkeit mittel

Kondition ●●●●●

Technik ●●●●●

Höhenlage
 3028m
 1780m

Beste Jahreszeit

JAN	FEB	MÄR
APR	MAI	JUN
JUL	AUG	SEP
OKT	NOV	DEZ

Bewertungen

Autoren	●●●●●
Erlebnis	●●●●●
Landschaft	●●●●●
Community	


Weitere Tourdaten

Eigenschaften

aussichtsreich	geologische Highlights
Gipfel-Tour	kulturell / historisch
botanische Highlights	Bergbahnauf-/abstieg

Auszeichnungen (& Barrierefreiheit)

- 🔄 Rundtour
- 🎯 Einkehrmöglichkeit
- 👨👩👦 familienfreundlich



Wolfgang Brendel

Aktualisierung: 09.01.2018



Quelle
 Traumwanderungen.de
 Am Entlesbach 8
 91088 Bubenreuth
 Telefon +49 9131 21445
 Fax
 info@traumwanderungen.de
 http://www.traumwanderungen.de

Kuelap in der Region Chachapoyas wurde vor 500 Jahren von den Inkas erobert, von den Spaniern aber nie entdeckt. Erst seit einigen Jahrzehnten wird sie wieder restauriert.

Seit Anfang 2017 führt eine Seilbahn auf den Bergrücken der festung Kuelap, welche den Zugang zu der abgelegenen Bergfeste der Chachapoyas wesentlich erleichtert.

Wolkenmenschen oder Nebelkrieger wurden die Chachapoyas von den Inkas genannt, weil ihr Siedlungsgebiet wie auch Kuelap oft in den Wolken steckt, die vom Amazonasbecken aus die östlichen

TOP Die Bergfestung KUELAP in Peru

Kordilleren bedecken und sich dort auch im Sommer ausregnen – Staulage eben!

Die Rundbauten der Wolkenmenschen hatten teilweise Keller, wenn der schräge Berg einen hohen Sockel erforderte. Das spitze Dach war mit Schilfrohr gedeckt und stand wahrscheinlich so weit über, dass man bei Regen auf den Trittstufen, die wie ein überkragender Sockel das ganze Haus umgaben, auch bei Regen gehen konnte, ohne allzu nass zu werden. Da die Häuser dicht an dicht standen, konnten die Wolkenmenschen ihre Nachbarn auch bei Dauerregen besuchen, ohne dass sie durch Matsch und Schlamm waten mussten.

Autorentipp

Mehr zur geschichte von Kuelap und einen virtuellen Rundgang finden Sie auf www.traumwanderungen.de/kuelap/

Wegbeschreibung

An der Talstation der Teleférico löst man die Tickets für einen bestimmten Zeitpunkt der Zubringerbusse und auch für die spätere Talfahrt. Achtung der Zeitpunkt der Rückfahrt ist der des Zubringerbusses und nicht die Talfahrt der Kabinenbahn ca 30 min vorher! Rechnen Sie mit mindestens 3 Stunden Zwischenzeit!

Mit dem Bus fährt man dann zur eigentlichen Talstation und weitere 20 min bis zur Bergstation auf 2.930m. Von dort wandert man dann eine gute halbe Stunde auf gut ausgebautem Weg bis zur Bergfestung.

Das Haupttor ist wegen Einsturzgefahr zurzeit gesperrt und wird gerade renoviert. Das zweite Tor liegt ein paar hundert weiter nördlich und ist ein kaum zwei Meter breiter Spalt in der Quaderwand, der im Inneren steil aufsteigt und immer enger wird, so dass oben jeder einzeln auf der ersten Ebene der Festung ankommen muss.

Zu Zeiten der Inkas war die Festung wahrscheinlich schon verlassen und wurde lediglich auf Kriegszügen als sicherer Rastplatz genutzt. Davon zeugt ein viereckiges Gebäude in der Bauweise der Inkas, das aus den vielen hundert Rundhütten der Chachapoyas hervorsticht.

Wir wenden uns nach Norden und passieren über eine weitere, schmale Treppe ein Tor, das zur inneren, neuen Festung auf die zweite Ebene führt.

Start der Tour

Parkplatz der Bergbahn in Nuevo Tingo

Koordinaten:

Geogr. -6.369822 N -77.919558 E

UTM 18M 176981 9295000

Ende der Tour

Am Ausgangspunkt

Sicherheitshinweise

Die Mauern sind größtenteils ungesichert und teilweise einsturzgefährdet: Bleiben sie unbedingt auf den ausgezeichneten Wegen!

Ausrüstung

Chachapoyas bedeutet Wolkenmenschen: rechnen Sie mit schnell wechselnder Witterung und kräftigem Regen!

Informationsmaterial**Weitere Infos und Links**

Weitere Informationen unter

<http://www.traumwanderungen.de/kuelap/>

Anreise**Öffentliche Verkehrsmittel**

Öffentliche Verkehrsmittel sind unregelmäßig und für Touris nicht zu empfehlen!

Anfahrt

Von Norden aus Chachapoyas (nördliche Zufahrt auf der Karte) oder von Süden aus Lambayeque (südliche Zufahrt auf der Karte) jeweils etwa 90 min bis Nuevo Tingo. Durch den Ort (Achtung 2017 riesige Baustelle mit gesperrten Straßen ohne Umleitungshinweise :-)) bis zur Talstation der Bergbahn.


Parken

6°22'34" S 77°54'42" W

Die Parkplätze sind sehr knapp und etwas chaotisch. Es lohnt sich um 10:00 dazu sein. Etwas unterhalb kostenpflichtiger, privater bewachter Parkplatz hinter Mauern.

Interessante Punkte (8)

„Tipp des Autors“

 Bergbahnstation

 6°22'34" S 77°54'42" W

Quelle: Traumwanderungen.de

TOP Die Bergfestung KUELAP in Peru



 Bergbahnstation

2 Teleférico Kuelap

Quelle: Traumwanderungen.de



„Tipp des Autors“

 Bergbahnstation

3 Teleferico Bergstation

Quelle: Traumwanderungen.de



 Historische Stätte

4 Haupttor der festung

Quelle: Traumwanderungen.de



„Tipp des Autors“

 Historische Stätte

5 Eingang Nr. 3

Quelle: Traumwanderungen.de



 Historische Stätte

6 Das Haus des INKA

Quelle: Traumwanderungen.de



„Tipp des Autors“

 Historische Stätte

7 El Torreon

Quelle: Traumwanderungen.de



„Tipp des Autors“

 Historische Stätte

8 El Tintero

Quelle: Traumwanderungen.de

Tour zum Mitnehmen für iPhone und Android



QR-Code scannen und diese Tour offline speichern, mit Freunden teilen und mehr ...

Webseite

<http://out.ac/G4IGv>