

TOP Lima, Kolonialarchitektur und monumentale Plätze

← 5km

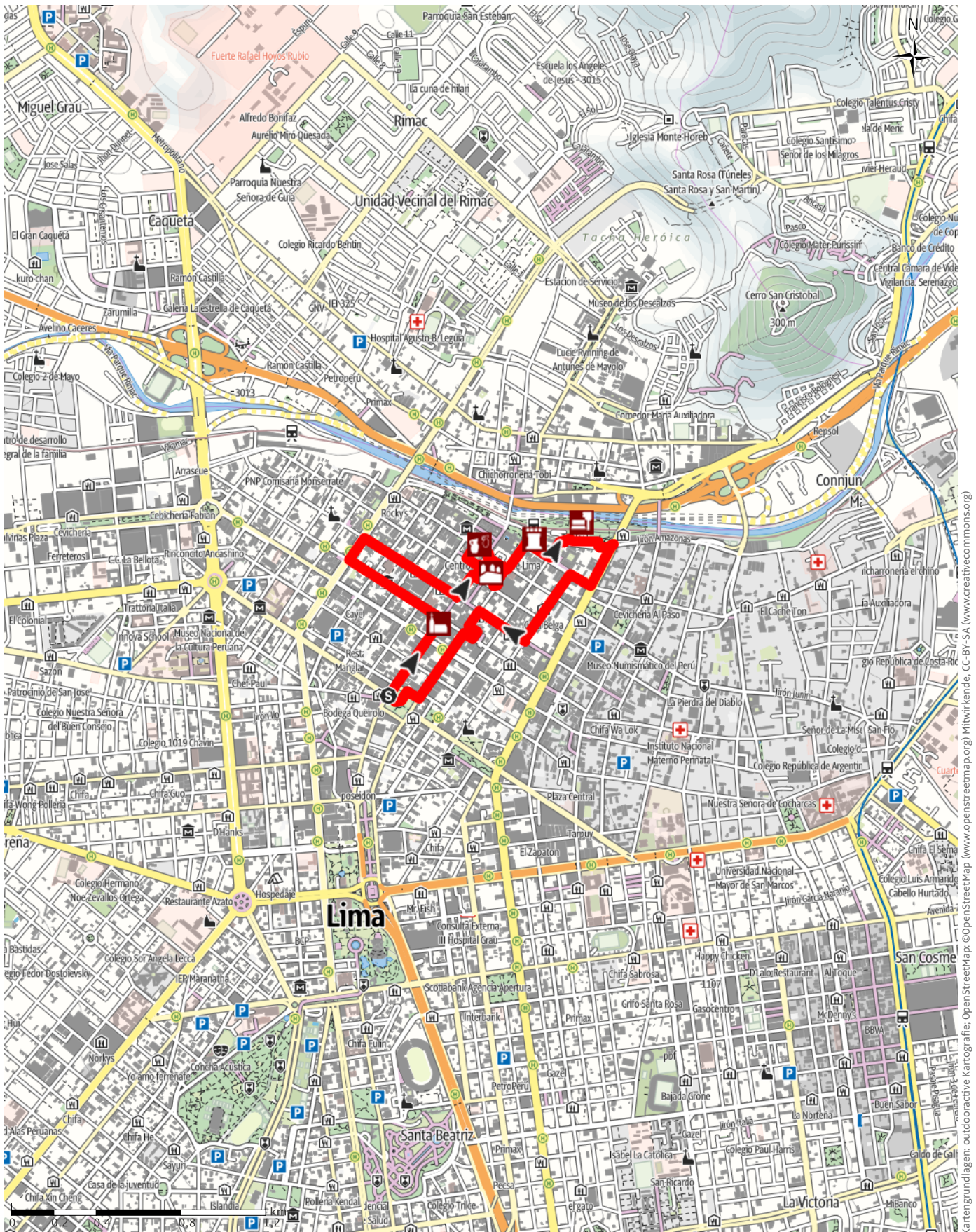
🕒 3:00Std

⬆️ 20m

⬆️ 20m

Schwierigkeit

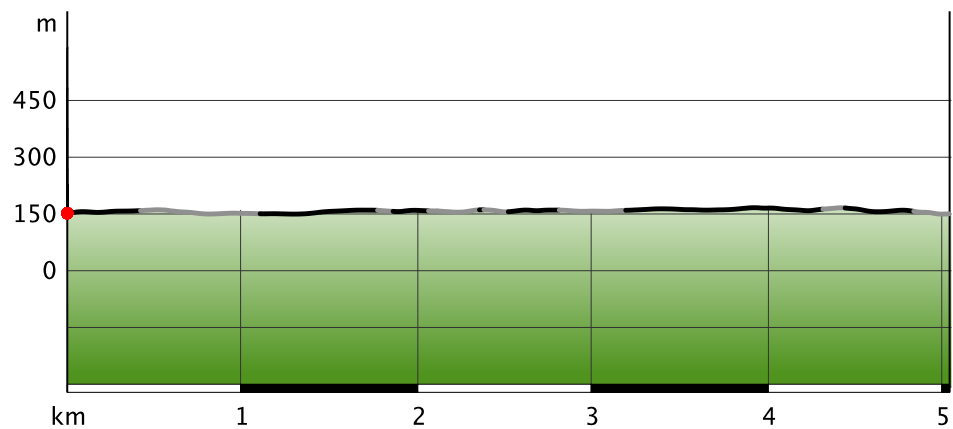
leicht



Wegart

Unbekannt	2km
Straße	3,1km

Höhenprofil



Tourdaten

Stadtrundgang

Strecke	↔	5 km
Dauer	🕒	3:00 Std
Aufstieg	▲	20 m
Abstieg	▼	20 m

Schwierigkeit leicht

Kondition ●●●●●

Technik ●●●●●

Höhenlage



Beste Jahreszeit

JAN | FEB | MÄR
 APR | MAI | JUN
 JUL | AUG | SEP
 OKT | NOV | DEZ

Bewertungen

Autoren

Erlebnis ●●●●●

Landschaft ●●●●●

Weitere Tourdaten

Eigenschaften

mit Bahn und Bus erreichbar	aussichtsreich
kinderwagengerecht	kulturell / historisch

Auszeichnungen (& Barrierefreiheit)

- barrierefrei
- Rundtour
- Einkehrmöglichkeit
- familienfreundlich




Quelle
 Traumwanderungen.de
 Am Entlesbach 8
 91088 Bubenreuth
 Telefon +49 9131 21445
 Fax
 info@traumwanderungen.de
 http://www.traumwanderungen.de

Die Höhepunkte der kolonialen Pracht Limas kann man bequem erlaufen und dabei hier und da einkehren, um die peruanische Kultur auch am eigenen Leib zu erfahren.

Grandiose Paläste wie das Hotel Bolivar im Jugendstil Anfang des zwanzigsten Jahrhunderts erbaut, umgeben uns und wir spazieren durch die charmante Fußgängerzone in der Jiron de la Union bis zum Plaza Mayor.

Wer die peruanische Hauptstadt ohne das alltägliche Verkehrschaos mit dem damit verbundenen Lärm erleben will, sollte den Stadtrundgang am Sonntag



Wolfgang Brendel

Aktualisierung: 14.04.2018

machen, wenn die peruanischen Familien nach der Kirche die Plätze und der Stadt bevölkern.

In der Fußgängerzone ist nicht so viel Betrieb wie unter der Woche aber viele der Geschäfte haben zumindest vormittags geöffnet, so dass wir auch in den einen oder anderen Laden spitzeln können.

Dabei genießen wir am Plaza Mayor einen Kaffee und in der altherwürdigen "Bar Cordano" ein typisch peruanisches Mittagessen.

So entspannt kann eine Stadtbesichtigung am Sonntag sein!

Autorentipp

Tipps zu Essen & Triken unter www.traumwanderungen.de/lima/

Wegbeschreibung

Wir starten am Denkmal der Reiterstatue von General José de San Martín, der auf hohem Ross den Platz siegreich überblickt. Grandiose Paläste wie das Hotel Bolívar im Jugendstil Anfang des zwanzigsten Jahrhunderts erbaut, umgeben uns und wir spazieren durch die charmante Fußgängerzone in der Jiron de la Unión bis zum Plaza Mayor.

Die Iglesia de Merced ist zwar berühmt aber nicht besonders ansprechend und die Sonntagspredigt kaum auszuhalten. Also gehen wir zuerst zur Kathedrale, in der auch noch Sonntagsgottesdienst ist.

Am Plaza Mayor stehen überall Polizisten, gepanzerte Fahrzeuge und der Platz selbst ist gesperrt. Wachwechsel im Regierungspalast ist die Erklärung einer reizenden Polizistin.

Die Führung im Kloster San Francisco geht im Schnelldurchgang ins Refektorium, die Katakomben (langweilig aufgereichte Knochen im dunklen Keller), und die Bibliothek. Wer hier eine Stauballergie hat ist aufgeschmissen!

Dann noch zum Parque de La Muralla – Hallo, hier ist was los! Lustig den ausgelassenen, fröhlichen Menschen zuzusehen.

Dann gemütlich zurück zum Plaza San Martín oder mit dem BEAT ins Hotel zum Sundowner!

Start der Tour

Plaza San Martín

Koordinaten:

Geogr. -12.051334 N -77.035078 E

UTM 18L 278462 8666948

Ende der Tour

Am Ausgangspunkt

Sicherheitshinweise

Taschendiebe "arbeiten" auch Sonntags und lieben das Gedränge am Plaza Mayor.

Ausrüstung

Regenschirm und Schuhe für altes Pflaster sind anzuraten!

Informationsmaterial

Weitere Infos und Links

<http://www.traumwanderungen.de/lima/>

Anreise



Diese Tour ist gut mit Bahn und Bus erreichbar.

Öffentliche Verkehrsmittel

Bus fahren ist in Peru für "normale" Touristen keine gute Idee. Zu kompliziert und zu voll. Viel einfacher die BEAT Taxis, die man zuverlässig und sicher über die App bestellt.

Anfahrt

Mit dem Taxi zum Plaza San Martín ca. 4 bis 6.- €

Parken

mit Taxi kein Problem, ohne definitiv immer!

Interessante Punkte (13)



Kirche

1 Iglesia de la Merced

Quelle: Traumwanderungen.de



Platz

2 Plaza de Armas

Quelle: Trekking Chile



Rathaus

3 **Palacio Municipal in Lima gut bewacht**

Quelle: Traumwanderungen.de

Quelle: Trekking Chile



„Tipp des Autors“

4 **Ausstellung**

4 **Casa de la Gastronomía Peruana**

Quelle: Traumwanderungen.de



„Tipp des Autors“

12 **Park**

12 **Parque de la Muralla**

Quelle: Traumwanderungen.de



Historische Stätte

5 **Alte Kolonialhäuser**

Quelle: Traumwanderungen.de



„Tipp des Autors“

Denkmal

15 **General JOSE de SANMARTIN**

Quelle: Traumwanderungen.de



„Tipp des Autors“

Bildungsstätte

6 **Regierungspalast**

Quelle: Trekking Chile

Tour zum Mitnehmen für iPhone und Android



QR-Code scannen und diese Tour offline speichern, mit Freunden teilen und mehr ...



„Tipp des Autors“

Souvenir

7 **Einkaufspassage Toddo-Peru**

Quelle: Traumwanderungen.de



„Tipp des Autors“

Historische Stätte

8 **Bischofspalast**

Quelle: Trekking Chile



„Tipp des Autors“

Kathedrale

9 **Catedral de Lima**

Quelle: Trekking Chile



„Tipp des Autors“

Historische Stätte

10 **Estación Desamparados**

Quelle: Trekking Chile



„Tipp des Autors“

Kloster

11 **Monasterio San Francisco**